

# AB LIETUVOS AUTOMOBILIŲ KELIŲ DIREKCIJOS ELEKTRONINIŲ PASLAUGŲ PORTALO SUKŪRIMAS

---

## IŠORINIŲ NAUDOTOJŲ INSTRUKCIJA KADASTRINIAI MATAVIMAI

2022 m. gegužės mėn. 1 d.

## TURINYS

1. PRISIJUNGIMAS PRIE SISTEMOS.....	3
1.1. Kaip prisijungti.....	3
2. PASKYROS NUSTATYMAI .....	4
2.1. Kaip redaguoti paskyros nustatymus .....	4
3. GRETUTINIŲ SKLYPŲ KVIETIMAI Į MATAVIMUS.....	6
3.1. Kvietimų į matavimus prašymo pildymas.....	6
3.2. Veiksmai su kvietimais į matavimus prašymais .....	14
4. GRETUTINIŲ SKLYPŲ MATAVIMŲ DERINIMAS .....	17
4.1. Gretutinių sklypų matavimų derinimo prašymo pildymas .....	17
4.2. Gretutinių sklypų matavimų derinimo prašymo tikslinimas .....	33
4.3. Gretutinių sklypų matavimų derinimo prašymo suderinimas .....	37
4.4. Gretutinių sklypų matavimų derinimo prašymo atšaukimas.....	38
4.5. Veiksmai su gretutinių sklypų matavimų derinimo prašymais .....	40

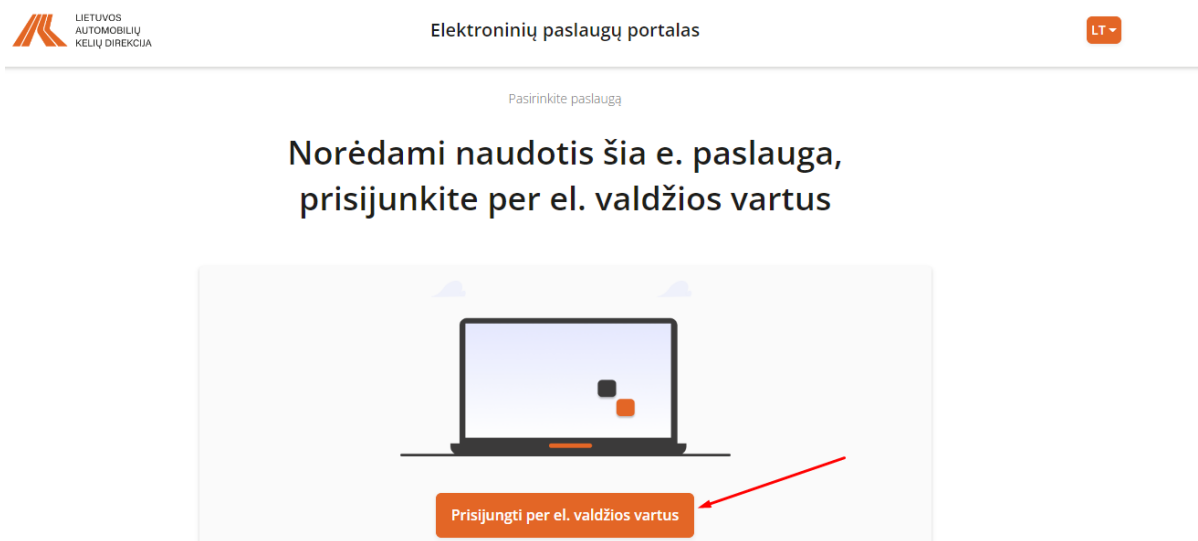
## 1. PRISIJUNGIMAS PRIE SISTEMOS

### 1.1. Kaip prisijungti

Atsidarius Lietuvos automobilių kelių direkcijos elektroninių paslaugų portalą pasirinkite „Gretutinių sklypų kadastriniai matavimai“ paslaugą.



Norint prisijungti paspauskite mygtuką „Prisijungti per el. valdžios vartus“:



Prisijungus per el. valdžios vartus būsite nukreiptas į pagrindinį puslapį.

Pasirinkite paslaugą > Gretutinių sklypų kadastriniai matavimai

Kvietimai Derinimas

### Kvietimai į matavimus

Paieška

Kvietimo Nr.	Kadastrinis/Projektinis Nr.	Žemės sklypo adresas	Matavimų data, laikas	Prašymo pateikimo data	Veiksmai
276	sd	sd	2023-01-02 13:20	2022-12-23 09:47	[Download] [Delete]
275	KSS-333	Plunges g. 8	2023-01-02 12:00	2022-12-23 09:44	[Download] [Delete]
274	1111/1111:1111	zemes sklypo adresas	2023-01-02 12:00	2022-12-22 10:22	[Download] [Delete]
272	5555/4554:5456	Adreselis g. 5	2022-12-05 14:30	2022-12-21 12:52	[Download] [Siųsti derinimui]

Rodomi įrašai: 1-4 iš 4

Norėdami atsijungti nuo portalo, paspauskite viršuje esantį mygtuką „Atsijungti“.

Pasirinkite paslaugą > Gretutinių sklypų kadastriniai matavimai

Kvietimai Derinimas

### Kvietimai į matavimus

Paieška

## 2. PASKYROS NUSTATYMAI

### 2.1. Kaip redaguoti paskyros nustatymus

Pagrindiniame ekrane paspauskite ant parašyto savo vardo pavardės:

Pasirinkite paslaugą > Gretutinių sklypų kadastriniai matavimai

Kvietimai Derinimas

### Kvietimai į matavimus

Paieška

Kvietimo Nr.	Kadastrinis/Projektinis Nr.	Žemės sklypo adresas	Matavimų data, laikas	Prašymo pateikimo data	Veiksmai
--------------	-----------------------------	----------------------	-----------------------	------------------------	----------

Atsidariusiame lange galėsite redaguoti:

- Telefono numerį;
- El. paštą
- Laiškų gavimą, įgalinus laiškų siuntimą laiškai bus siunčiami automatiškai.

### Redagavimas

Telefono Nr. \*  Mobilus

El. Paštas \*

Siųsti automatinius laiškus

[Išsaugoti](#)

Atlikus pakeitimus paspauskite mygtuką „Išsaugoti“.

### Redagavimas

Telefono Nr. \*  Mobilus

El. Paštas \*

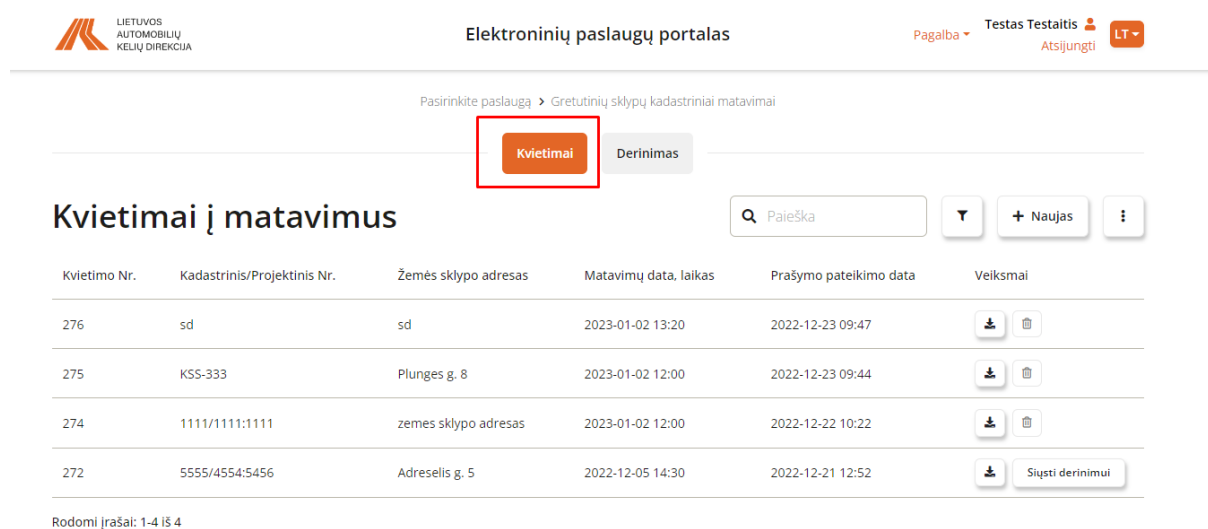
Siųsti automatinius laiškus

[Išsaugoti](#)

## 3. GRETUTINIŲ SKLYPŲ KVIETIMAI Į MATAVIMUS

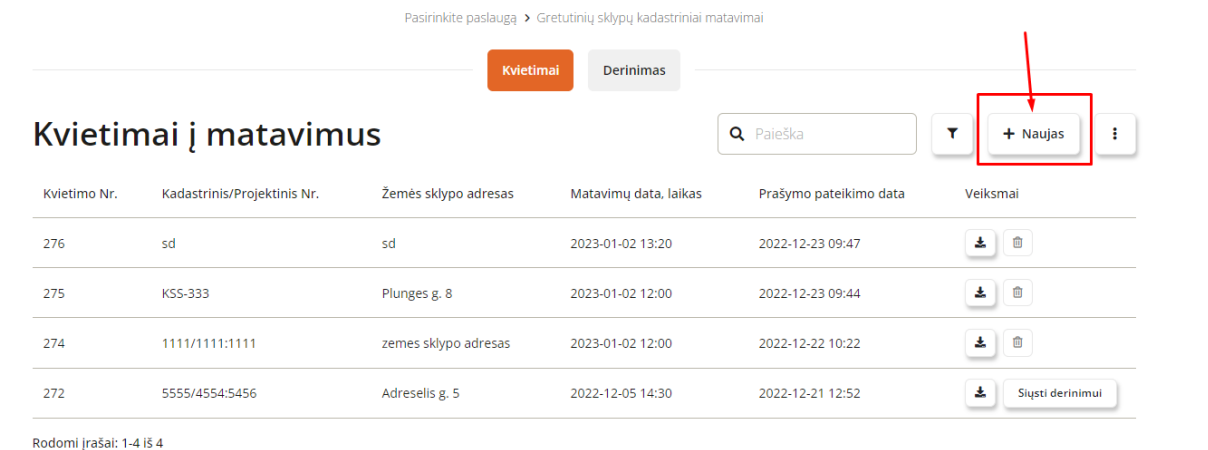
### 3.1. Kvietimų į matavimus prašymo pildymas

Pasirinkite viršuje esantį meniu punktą „Kvietimai“. Pasirinkus matysite visus užpildytus kvietimus į matavimus sąrašą.



The screenshot shows the 'Elektroninių paslaugų portalas' interface. At the top, there is a navigation bar with the Lithuanian Road Directorate logo, the portal name, and user information (Pagalba, Testas Testaitis, Atsijungti, LT). Below the navigation bar, the breadcrumb 'Pasirinkite paslaugą > Gretutinių sklypų kadastriniai matavimai' is visible. The main content area has two tabs: 'Kvietimai' (highlighted with a red box) and 'Derinimas'. Below the tabs is a search bar with 'Paieška' and a '+ Naujas' button. A table lists four entries with columns: 'Kvietimo Nr.', 'Kadastrinis/Projektinis Nr.', 'Žemės sklypo adresas', 'Matavimų data, laikas', 'Prašymo pateikimo data', and 'Veiksmai'. The 'Veiksmai' column contains download and delete icons for the first three rows, and a download icon and a 'Siųsti derinimui' button for the last row. At the bottom left, it says 'Rodomi įrašai: 1-4 iš 4'.

Norint pateikti naują kvietimą, paspauskite dešinėje pusėje esantį mygtuką „Naujas“.



This screenshot is identical to the previous one, but with a red box around the '+ Naujas' button and a red arrow pointing to it from above. The rest of the interface, including the table and navigation elements, remains the same.

Paspaudus atsidarys kvietimo forma. Žingsnyje „Asmens duomenys“ galite pakoreguoti adresą, jei jis tinkamas, paspauskite mygtuką „Toliau“, pereisite prie sekančio žingsnio.

## Naujas kvietimas į matavimus

The screenshot shows a four-step progress bar at the top. Step 1, 'Asmens duomenys', is completed and highlighted in orange. Step 2, 'Kontaktiniai duomenys', is the current step, also highlighted in orange. Steps 3, 'Data, laikas, vieta', and 4, 'Patvirtinimas', are not yet completed. Below the progress bar, the form contains the following fields: 'Vardas' (First Name) with the value 'Testas'; 'Pavardė' (Last Name) with the value 'Testaitis'; 'Adresas' (Address) with the value 'admens duomenys adresas'; and 'Matininko kvalifikacijos pažymėjimo Nr.' (Inspector Qualification Certificate No.) with the value '2M-M-9999'. At the bottom left is a button labeled 'Atšaukti' (Cancel), and at the bottom right is a button labeled 'Toliau' (Next), which is highlighted with a red rectangular border.

Antrame žingsnyje „Kontaktiniai duomenys“ galite pakoreguoti el. pašto adresą ir telefono numerį. Jei jie yra tinkami, paspauskite mygtuką „Toliau“, pereisite prie sekančio žingsnio.

## Naujas kvietimas į matavimus

The screenshot shows the same four-step progress bar. Step 1, 'Asmens duomenys', is now completed and marked with a green checkmark. Step 2, 'Kontaktiniai duomenys', is the current step, highlighted in orange. Step 3, 'Data, laikas, vieta', is the next step to be completed. Step 4, 'Patvirtinimas', remains uncompleted. The form fields are: 'El. paštas \*' (Email) with the value 'ilgapavarde.vardas@gmail.com' and an envelope icon; and 'Tel. Nr. \*' (Phone No.) with the value '+370 601 57963' and a green 'Mobilus' (Mobile) button. At the bottom left is a button labeled 'Grįžti' (Back), and at the bottom right is a button labeled 'Toliau' (Next).

Trečiame žingsnyje įveskite duomenys apie matavimą. Įveskite matavimo datą bei pasirinkite laiką.

## Naujas kvietimas į matavimus

✓ Asmens duomenys

✓ Kontaktiniai duomenys

3 Data, laikas, vieta

4 Patvirtinimas

**Matavimo data \***  
2023-05-05

**Matavimo laikas \***  
Įveskite laiką

**Žemės sklypo duomenys**

Kadastrinis Nr.  Projektinis Nr.

**Kadastrinis Nr. \***  
Įveskite kadastrinį Nr.

**Savivaldybė \***  
[dropdown]

**Gyvenvietė**  
[dropdown]

**Gatvė**  
[dropdown]

**Numeris**  
[input]

**Kelio sklypo duomenys**

Valstybinės reikšmės kelio kadastrinis Nr.  Kelio Nr.


**Valstybinės reikšmės kelio kadastrinis Nr. \***  
Įveskite kelio kadastrinį Nr.

**Savivaldybė**  
[dropdown]

**LKS X \***  
[input]

**LKS Y \***  
[input]

**i** Žemėlapyje pažymėkite tikslią kadastro / projekto vietą (koordinatų laukai užsipildys automatiškai).



Įveskite žemės sklypo duomenis:

- Kadastrinį arba projektinį numerį;
- Pasirinkite savivaldybę;
- Taip pat galite pasirinkti gyvenvietę, gatvę ir įrašyti namo numerį.



The screenshot shows a registration form with four progress steps: 'Asmens duomenys' (checked), 'Kontaktiniai duomenys' (checked), 'Data, laikas, vieta' (3), and 'Patvirtinimas' (4). The 'Data, laikas, vieta' step is active. Below the progress bar, there are input fields for 'Matavimo data' (2023-05-05) and 'Matavimo laikas'. The 'Žemės sklypo duomenys' section is highlighted with a red border and contains radio buttons for 'Kadastrinis Nr.' (selected) and 'Projektinis Nr.', followed by input fields for 'Kadastrinis Nr.', 'Savivaldybė', 'Gyvenvietė', 'Gatvė', and 'Numeris'. Below this is the 'Kelio sklypo duomenys' section with radio buttons for 'Valstybinės reikšmės kelio kadastrinis Nr.' (selected) and 'Kelio Nr.', followed by input fields for 'Valstybinės reikšmės kelio kadastrinis Nr.' and 'Savivaldybė'. At the bottom, there are 'LKS X' and 'LKS Y' input fields. A red information icon and text at the bottom of the form state: 'Žemėlapyje pažymėkite tikslią kadastro / projekto vietą (koordinatų laukai užsipildys automatiškai).'

Jei blogai įvesite kadastrinį numerį, jums bus rodomas klaidos pranešimas, kad formatas yra netinkamas.

This close-up screenshot shows the 'Kadastrinis Nr.' input field with the value '1111/1111:111233'. A red information icon is visible in the bottom right corner of the input field. Below the input field, a black error message box displays: 'Privalomas formatas XXXX/XXXX:XXXX'.

Įveskite kelio sklypo duomenis:

- Valstybinės reikšmės kelio kadastrinis numeris arba pasirinkite kelio numerį;

Kelio sklypo duomenys


Valstybinės reikšmės kelio kadastrinis Nr.  Kelio Nr.

Kelio Nr. \* Savivaldybė

1001 (Naujoji Akmenė–Vegečiai–Vytiniai\*) Vilniaus m. sav.

LKS X + LKS Y +

**i** Žemėlapyje pažymėkite tikslią kadastro / projekto vietą (koordinatų laukai užsipildys automatiškai).



Jei blogai įvesite valstybinės reikšmės kelio kadastrinis numerį, jums bus rodomas klaidos pranešimas dėl netinkamo formato.

Kelio sklypo duomenys

Valstybinės reikšmės kelio kadastrinis Nr.  Kelio Nr.

Valstybinės reikšmės kelio kadastrinis Nr. \* Savivaldybė

1111/1111:111233 Vilniaus m. sav.

**i** Privalomas formatas XXXX/XXXX:XXXX

LKS X + LKS Y +

Pasirinkus kelio numerį, numeris bus renkamas iš pasirinkimų sąrašo.

Kelio sklypo duomenys

Valstybinės reikšmės kelio kadastrinis Nr.  Kelio Nr.

Kelio Nr. \*

1001 (Naujoji Akmenė-Vegeriai-Vytiniai\*)

Paieška

1001 (Naujoji Akmenė-Vegeriai-Vytiniai\*)

1002 (Meškiai-Šiaudinė-Papilė)

1003 (Viekšniai-Purvėnai-Laižuva)

1004 (Akmenė-Agluonai-Laižuva)

1005 (Suginčiai-Klykoliai-Agluonai)

1006 (Kruopiai-Klaišiai-Šemetaičiai)


1007 (Akmenė-Klyšiai-Dainoriai)

Savivaldybė

Vilniaus m. sav.

LKS Y \*

inačių laukai užsipildys automatiškai).



Įveskite koordinatas. Suvedus koordinatas žemėlapyje bus parodomas taškas ir apačioje lentelėje šalia esantys keliai.

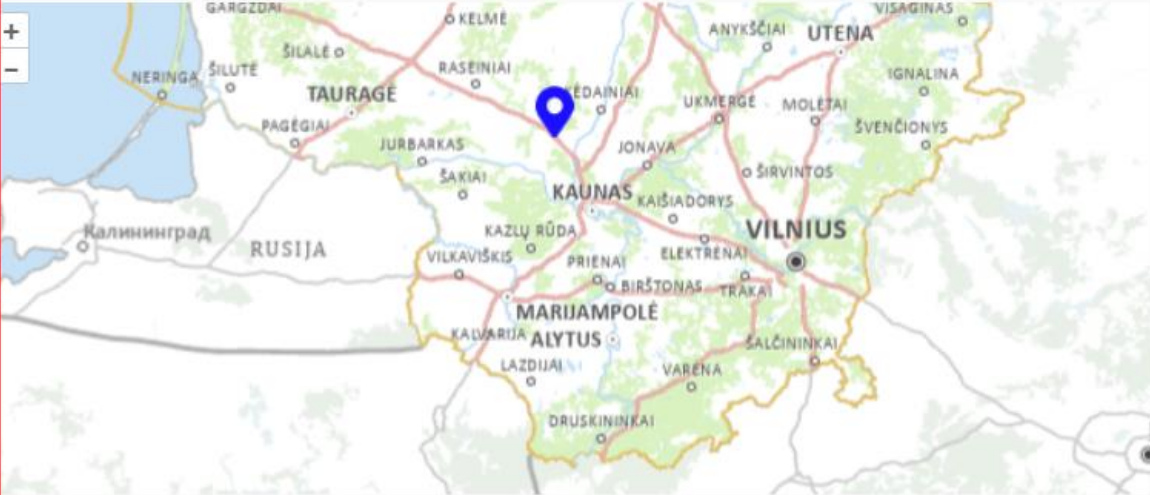
Kelio sklypo duomenys

Valstybinės reikšmės kelio kadastrinis Nr.  Kelio Nr.

Kelio Nr. \*  Savivaldybė

LKS X \*  LKS Y \*

**i** Žemėlapyje pažymėkite tikslią kadastro / projekto vietą (koordinacių laukai užsipildys automatiškai).



Kelio Nr.	Kategorija	Pavadinimas	X	Y
A1	AM	Vilnius-Kaunas-Klaipėda	6116046.56	477896.91

Norėdami pakeisti koordinates, įveskite jas iš naujo ir informacija automatiškai atsinaujins.

Užpildžius privalomus laukus, paspauskite mygtuką „Toliau“, pereisite į sekantį žingsnį.

Ketvirtame žingsnyje matysite visą supildytą informaciją. Patikrinus, kad įvesta informacija yra teisinga, paspauskite mygtuką „Baigti pildymą“.

## Naujas kvietimas į matavimus

✓      ✓      ✓      4

Asmens duomenys      Kontaktiniai duomenys      Data, laikas, vieta      Patvirtinimas

**Patvirtinkite užpildytus duomenis**

**Asmens duomenys**

Vardas	Pavardė	Adresas
Testas	Testaitis	adresas

Matininko kvalifikacijos pažymėjimo Nr.  
2M-M-9999


**Kontaktiniai duomenys**

El. paštas	Tel. Nr.
pastas@pastas.lt	+37060000000

**Data, laikas, vieta**

Kadastrinis Nr.	Žemės sklypo adresas	Matavimo data
1111/1111:1112	Vilniaus m. sav. Vilniaus m.	2023-05-05

Matavimo laikas	Kelio Nr.
17:10	1002 (Meškiai-Šiaudinė-Papilė)



GrįžtiBaigti pildymą

Jūsų užpildytas kvietimas į matavimus atsiras bendrame kvietimų sąrašė.

Pasirinkite paslaugą > Gretutinių sklypų kadastriniai matavimai

Kvietimai

Derinimas











## Kvietimai į matavimus

Paieška

Y

+ Naujas

:

Kvietimo Nr.	Kadastrinis/Projektinis Nr.	Žemės sklypo adresas	Matavimų data, laikas	Prašymo pateikimo data	Veiksmai
277	1111/1111:1111	žemės sklypo adresas test	2023-01-09 12:10	2022-12-29 11:30	 
276	sd	sd	2023-01-02 13:20	2022-12-23 09:47	 
275	KSS-333	Plungės g. 8	2023-01-02 12:00	2022-12-23 09:44	 
274	1111/1111:1111	zemes sklypo adresas	2023-01-02 12:00	2022-12-22 10:22	 
272	5555/4554:5456	Adreselis g. 5	2022-12-05 14:30	2022-12-21 12:52	 

Rodomi įrašai: 1-5 iš 5

### 3.2. Veiksmai su kvietimais į matavimus prašymais

Kol kvietimas nėra nagrinėjamas galite kvietimą atšaukti. Tai galite padaryti paspaudę prie veiksmų paspaude atšaukimo mygtuką.

Pasirinkite paslaugą > Gretutinių sklypų kadastriniai matavimai

Kvietimai

Derinimas












## Kvietimai į matavimus

Paieška

Y

+ Naujas

:

Kvietimo Nr.	Kadastrinis/Projektinis Nr.	Žemės sklypo adresas	Matavimų data, laikas	Prašymo pateikimo data	Veiksmai
277	1111/1111:1111	žemės sklypo adresas test	2023-01-09 12:10	2022-12-29 11:30	  
276	sd	sd	2023-01-02 13:20	2022-12-23 09:47	 
275	KSS-333	Plungės g. 8	2023-01-02 12:00	2022-12-23 09:44	 
274	1111/1111:1111	zemes sklypo adresas	2023-01-02 12:00	2022-12-22 10:22	 
272	5555/4554:5456	Adreselis g. 5	2022-12-05 14:30	2022-12-21 12:52	 

Rodomi įrašai: 1-5 iš 5

Bus rodomas patvirtinimo klausimas, jei norite atšaukti, paspauskite mygtuką „Taip“.



### Matavimų atšaukimas








Ar tikrai norite atšaukti matavimus?

Taip

Ne

Kvietimas bus atšauktas ir prie veiksmų matysite statusą „Atšaukta“.








## Kvietimai į matavimus

Kvietimo Nr.	Kadastrinis/Projektinis Nr.	Žemės sklypo adresas	Matavimų data, laikas	Prąšymo pateikimo data	Veiksmai
277	1111/1111:1111	žemės sklypo adresas test	2023-01-09 12:10	2022-12-29 11:30	 
275	KSS-333	Plunges g. 8	2023-01-02 12:00	2022-12-23 09:44	 
274	1111/1111:1111	zemes sklypo adresas	2023-01-02 12:00	2022-12-22 10:22	 
272	5555/4554:5456	Adreselis g. 5	2022-12-05 14:30	2022-12-21 12:52	 <a href="#">Siųsti derinimui</a>
276	sd	sd	2023-01-02 13:20	2022-12-23 09:47	Atšauktas

Rodomi įrašai: 1-5 iš 5

Užpildžius kvietimą galite atsiųsti kvietimo dokumentą. Tai galite padaryti paspaudus prie veiksmų atsiuntimo mygtuką.

Pasirinkite paslaugą > Gretutinių sklypų kadastriniai matavimai








		Kvietimai	Derinimas			
Kvietimo Nr.	Kadastrinis/Projektinis Nr.	Žemės sklypo adresas	Matavimų data, laikas	Prąšymo pateikimo data	Veiksmai	
277	1111/1111:1111	žemės sklypo adresas test	2023-01-09 12:10	2022-12-29 11:30	  <a href="#">Atsiųsti</a>	
275	KSS-333	Plunges g. 8	2023-01-02 12:00	2022-12-23 09:44	 	
274	1111/1111:1111	zemes sklypo adresas	2023-01-02 12:00	2022-12-22 10:22	 	
272	5555/4554:5456	Adreselis g. 5	2022-12-05 14:30	2022-12-21 12:52	 <a href="#">Siųsti derinimui</a>	
276	sd	sd	2023-01-02 13:20	2022-12-23 09:47	Atšauktas	

Rodomi įrašai: 1-5 iš 5

Jums bus atsiųstas sugeneruotas kvietimo į matavimus dokumentas.

Kvietimus galite filtruoti pagal kadastrinį arba projektinį numerį, žemės sklypo adresą ir matavimų datą. Tai galite padaryti viršuje paspaudus filtravimo mygtuką.

Pasirinkite paslaugą > Gretutinių sklypų kadastriniai matavimai

		Kvietimai	Derinimas			
Kvietimo Nr.	Kadastrinis/Projektinis Nr.	Žemės sklypo adresas	Matavimų data, laikas	Prąšymo pateikimo data	Veiksmai	
277	1111/1111:1111	žemės sklypo adresas test	2023-01-09 12:10	2022-12-29 11:30	 	
275	KSS-333	Plunges g. 8	2023-01-02 12:00	2022-12-23 09:44	 	
274	1111/1111:1111	zemes sklypo adresas	2023-01-02 12:00	2022-12-22 10:22	 	
272	5555/4554:5456	Adreselis g. 5	2022-12-05 14:30	2022-12-21 12:52	 <a href="#">Siųsti derinimui</a>	
276	sd	sd	2023-01-02 13:20	2022-12-23 09:47	Atšauktas	

Rodomi įrašai: 1-5 iš 5

Įveskite norimas reikšmes ir paspauskite mygtuką „Filtruoti“.

Pasirinkite paslaugą > Gretutinių sklypų kadastriniai matavimai

Kvietimai

Derinimas

## Kvietimai į matavimus

Paieška



+ Naujas



### Papildomi filtrai

Atvirkštinis filtravimas

Kadastrinis/Projektinis Nr.

Žemės sklypo adresas

Matavimų data

Filtruoti

Valyti filtrus

Kvietimo Nr.	Kadastrinis/Projektinis Nr.	Žemės sklypo adresas	Matavimų data, laikas	Prašymo pateikimo data	Veiksmai
277	1111/1111:1111	žemės sklypo adresas test	2023-01-09 12:10	2022-12-29 11:30	
275	KSS-333	Plungės g. 8	2023-01-02 12:00	2022-12-23 09:44	
274	1111/1111:1111	zemes sklypo adresas	2023-01-02 12:00	2022-12-22 10:22	
272	5555/4554:5456	Adreselis g. 5	2022-12-05 14:30	2022-12-21 12:52	<a href="#">Siųsti derinimui</a>
276	sd	sd	2023-01-02 13:20	2022-12-23 09:47	Atšauktas

Rodomi įrašai: 1-5 iš 5

Sąrašė bus rodomi kvietimai atitinkantys įvestas reikšmes.

Pasirinkite paslaugą > Gretutinių sklypų kadastriniai matavimai

Kvietimai

Derinimas

## Kvietimai į matavimus

Paieška



+ Naujas



### Papildomi filtrai

Atvirkštinis filtravimas

Kadastrinis/Projektinis Nr.

Žemės sklypo adresas

Matavimų data

Filtruoti

Valyti filtrus

Kvietimo Nr.	Kadastrinis/Projektinis Nr.	Žemės sklypo adresas	Matavimų data, laikas	Prašymo pateikimo data	Veiksmai
275	KSS-333	Plungės g. 8	2023-01-02 12:00	2022-12-23 09:44	

Rodomi įrašai: 1-1 iš 1

Norėdami išvalyti filtrus ir matyti visus kvietimus, paspauskite mygtuką „Valyti filtrus“.



Pasirinkite paslaugą > Gretutinių sklypų kadastriniai matavimai

Kvietimai Derinimas

## Kvietimai į matavimus

Paieška

Papildomi filtrai Atvirkštinis filtravimas

Kadastrinis/Projektinis Nr.

Žemės sklypo adresas

Matavimų data

Kvietimo Nr.	Kadastrinis/Projektinis Nr.	Žemės sklypo adresas	Matavimų data, laikas	Prašymo pateikimo data	Veiksmai
275	KSS-333	Plunges g. 8	2023-01-02 12:00	2022-12-23 09:44	<input type="button" value="⬇️"/> <input type="button" value="🗑️"/>

Rodomi įrašai: 1-1 iš 1

Kvietimus galite surasti ir pasinaudoję paieškos funkcija. Į paieškos lauką įveskite norimą reikšmę ir paspauskite klaviatūroje „Enter“. Ekrane bus rodomi kvietimai atitinkantys įvestą reikšmę.

Pasirinkite paslaugą > Gretutinių sklypų kadastriniai matavimai

Kvietimai Derinimas

## Kvietimai į matavimus

Paieška

Papildomi filtrai Atvirkštinis filtravimas

Kadastrinis/Projektinis Nr.

Žemės sklypo adresas

Matavimų data

Kvietimo Nr.	Kadastrinis/Projektinis Nr.	Žemės sklypo adresas	Matavimų data, laikas	Prašymo pateikimo data	Veiksmai
275	KSS-333	Plunges g. 8	2023-01-02 12:00	2022-12-23 09:44	<input type="button" value="⬇️"/> <input type="button" value="🗑️"/>

Rodomi įrašai: 1-1 iš 1

## 4. GRETUTINIŲ SKLYPŲ MATAVIMŲ DERINIMAS

### 4.1. Gretutinių sklypų matavimų derinimo prašymo pildymas

Pasirinkite viršuje esantį meniu punktą „Derinimas“. Pasirinkus matysite visus užpildytus derinimo prašymų sąrašą.

Pasirinkite paslaugą > Gretutinių sklypų kadastrinių matavimų derinimas

Kvietimai

Derinimas




















## Kadastrinių matavimų derinimas

Paieška

Y

+ Naujas

:

Prašymo Nr.	Kadastrinis/Projektinis Nr.	Prašymo sukūrimo data	Prašymo pateikimo data	Būsena	Veiksmai
293	1111/1111:1111	2022-12-22 10:00	2022-12-22 10:06	Suderintas	 
283	5555/4554:5456	2022-12-06 09:56	2022-12-06 09:58	Suderintas	 
282	5555/4554:5456	2022-12-05 16:40	2022-12-05 17:27	Suderintas	 
281	5555/4554:5456	2022-12-05 16:10	2022-12-05 16:14	Pateiktas pakartotiniam derinimui	
291		2022-12-21 13:13		Pildomas	 
290	45645	2022-12-14 09:33		Pildomas	 
289	2222/2222:2222	2022-12-08 15:44		Pildomas	 
288	2222/2222:2222	2022-12-08 11:00		Pildomas	 
287	2222/2222:2222	2022-12-08 10:26		Pildomas	 
286	2222/2222:2222	2022-12-08 09:55		Pildomas	 

Rodomi įrašai: 1-10 iš 12

1 2 >

Rodyti 10

Norint pateikti naują derinimo prašymą, paspauskite dešinėje pusėje esantį mygtuką „Naujas“.

Pasirinkite paslaugą > Gretutinių sklypų kadastrinių matavimų derinimas

Kvietimai

Derinimas




















## Kadastrinių matavimų derinimas

Paieška

Y

+ Naujas

:

Prašymo Nr.	Kadastrinis/Projektinis Nr.	Prašymo sukūrimo data	Prašymo pateikimo data	Būsena	Veiksmai
293	1111/1111:1111	2022-12-22 10:00	2022-12-22 10:06	Suderintas	 
283	5555/4554:5456	2022-12-06 09:56	2022-12-06 09:58	Suderintas	 
282	5555/4554:5456	2022-12-05 16:40	2022-12-05 17:27	Suderintas	 
281	5555/4554:5456	2022-12-05 16:10	2022-12-05 16:14	Pateiktas pakartotiniam derinimui	
291		2022-12-21 13:13		Pildomas	 
290	45645	2022-12-14 09:33		Pildomas	 
289	2222/2222:2222	2022-12-08 15:44		Pildomas	 
288	2222/2222:2222	2022-12-08 11:00		Pildomas	 
287	2222/2222:2222	2022-12-08 10:26		Pildomas	 
286	2222/2222:2222	2022-12-08 09:55		Pildomas	 

Rodomi įrašai: 1-10 iš 12

1 2 >

Rodyti 10

Paspaudus atsidarys pildymo forma. Žingsnyje „Asmens duomenys“ galite pakoreguoti adresą, jei jis tinkamas, paspauskite mygtuką „Toliau“, pereisite prie sekančio žingsnio.

Pasirinkite paslaugą > Gretutinių sklypų kadastrinių matavimų derinimas

## Naujas kadastrinių matavimų derinimo prašymas

1 Asmens duomenys 2 Kontaktiniai duomenys 3 Žemės sklypo Nr. 4 Failai 5 Patvirtinimas

Vardas  
Testas

Pavardė  
Testaitis

Adresas  
admens duomenys adresas

Matininko kvalifikacijos pažymėjimo Nr.  
2M-M-9999

Grįžti Toliau

Antrame žingsnyje „Kontaktiniai duomenys“ galite pakoreguoti el. pašto adresą ir telefono numerį. Jei jie yra tinkami, paspauskite mygtuką „Toliau“, pereisite prie sekančio žingsnio.

### Kadastrinių matavimų derinimo prašymas Nr.540 (Pildomas)

1 Asmens duomenys 2 Kontaktiniai duomenys 3 Žemės sklypo Nr. 4 Failai 5 Patvirtinimas

El. paštas \*  
pastas@pastas.lt

Tel. Nr. \*  
+370 600 00000 Mobilus

Grįžti Toliau

Trečiame žingsnyje „Žemės sklypo Nr.“ įveskite reikiamą informaciją. Pasirinkite kadastrinį arba projektinį numerį, įveskite rajoną, savivaldybę, gyvenvietę, gatvę bei įrašykite namo numerį.

## Kadastrinių matavimų derinimo prašymas Nr.541 (Pildomas)

1 Asmens duomenys 2 Kontaktiniai duomenys 3 Žemės sklypo Nr. 4 Failai 5 Patvirtinimas

Kadastrinis Nr.  Projektinis Nr.

Kadastrinis Nr. \*  Savivaldybė \*

Gyvenvietė

Gatvė

Numeris

Kelio sklypo duomenys

Valstybinės reikšmės kelio kadastrinis Nr.  Kelio Nr.

Kelio Nr. \*  Savivaldybė

Koordinačių žiniaraštis, LKS-94

Duomenų nėra

Jei blogai įvesite valstybinės reikšmės kelio kadastrinis numerį, jums bus rodomas klaidos pranešimas dėl netinkamo formato.

Kadastrinis Nr.  Projektinis Nr.

Kadastrinis Nr. \*  Savivaldybė \*

Gyvenvietė

Privalomas formatas XXXX/XXXX:XXXX

Įveskite kelio sklypo duomenis:

- Valstybinės reikšmės kelio kadastrinis numeris arba pasirinkite kelio numerį;

Kelio sklypo duomenys

Valstybinės reikšmės kelio kadastrinis Nr.  Kelio Nr.

Kelio Nr. \*  Savivaldybė

Koordinačių žiniaraštis, LKS-94

Duomenų nėra

Jei blogai įvesite valstybinės reikšmės kelio kadastrinis numerį, jums bus rodomas klaidos pranešimas dėl netinkamo formato.

Kelio sklypo duomenys

Valstybinės reikšmės kelio kadastrinis Nr.  Kelio Nr.

Valstybinės reikšmės kelio kadastrinis Nr. \*

Savivaldybė

Privalomas formatas XXXX/XXXX:XXXX

Pasirinkus kelio numerį, numeris bus renkamas iš pasirinkimų sąrašo.

Kelio sklypo duomenys

Valstybinės reikšmės kelio kadastrinis Nr.  Kelio Nr.

Kelio Nr. \*  Savivaldybė

Duomenų nėra

- Paleška
- 1001 (Naujoji Akmenė-Vegeriai-Vytiniai\*)
- 1002 (Meškiai-Šiaudinė-Papilė)
- 1003 (Viekšniai-Purvėnai-Laižuva)
- 1004 (Akmenė-Agluonai-Laižuva)
- 1005 (Suginčiai-Klykoliai-Agluonai)
- 1006 (Kruopiai-Klaišiai-Šemetaičiai)
- 1007 (Akmenė-Klyšiai-Dainoriai)

Pridėkite koordinates. Prie koordinacių žiniaraščio paspauskite mygtuką dešinėje pusėje esantį mygtuką „Naujas“.

## Kadastrinių matavimų derinimo prašymas Nr.541 (Pildomas)

1 Asmens duomenys 2 Kontaktiniai duomenys 3 Žemės sklypo Nr. 4 Failai 5 Patvirtinimas

Kadastrinis Nr.  Projektinis Nr.

Kadastrinis Nr. \* 1111/1111:1111 Savivaldybė \* Vilniaus m. sav.

Gyvenvietė

Gatvė

Numeris

Kelio sklypo duomenys

Valstybinės reikšmės kelio kadastrinis Nr.  Kelio Nr.

Kelio Nr. \* 1001 (Naujoji Akmenė-Vegeriai-Vytiniai\*) Savivaldybė Vilniaus m. sav.

Koordinacių žiniaraštis, LKS-94 + Naujos

Duomenų nėra

Grįžti Toliau


Atsidariusiame modaliniame lange įveskite taško numerį ir koordinates. Suvedus duomenis žemėlapyje bus atvaizduojamas taškas ir po juo lentelėje šalia esantys keliai.

AB LIETUVOS AUTOMOBILIŲ KELIŲ DIREKCIJOS  
ELEKTRONINIŲ PASLAUGŲ PORTALO SUKŪRIMAS  
Naudotojų instrukcija

Koordinatės, besiribojančios su valstybinės reikšmės keliais

Taško Nr. \* LKS X \* LKS Y \*

1 6115977.31 477826.95



Kelio Nr.	Kategorija	Pavadinimas	X	Y	Atstumas nuo kelio ašies
A1	AM	Vilnius-Kaunas-Klaipėda	6116046.56	477896.91	98.44 m


Uždaryti Pridėti naują koordinatę

Norėdami pridėti naują koordinatę, paspauskite mygtuką „Pridėti naują koordinatę“.

Koordinatės, besiribojančios su valstybinės reikšmės keliais

Taško Nr. \* LKS X \* LKS Y \*

1 6115977.31 477826.95



Kelio Nr.	Kategorija	Pavadinimas	X	Y	Atstumas nuo kelio ašies
A1	AM	Vilnius-Kaunas-Klaipėda	6116046.56	477896.91	98.44 m


Uždaryti Pridėti naują koordinatę

Suveskite naujos koordinatės duomenis. Žemėlapyje bus rodomas nauja įvesta koordinatė ir prieš tai įvesta koordinatė.

Koordinatės, besiribojančios su valstybinės reikšmės keliais

Taško Nr. + LKS X + LKS Y +

2 6116045.03 477911.62



Kelio Nr.	Kategorija	Pavadinimas	X	Y	Atstumas nuo kelio ašies
A1	AM	Vilnius-Kaunas-Klaipėda	6116038.43	477904.95	9.38 m

Uždaryti Pridėti naują koordinatę

Suvedus paspauskite mygtuką „Pridėti naują koordinatę“.

Norėdami užbaigti pildyti koordinatinių žiniaraštį, paspauskite mygtuką „Uždaryti“.




**Koordinatės, besiribojančios su valstybinės reikšmės keliais** ×

Taško Nr. \*

LKS X \*

LKS Y \*



Kelio Nr.	Kategorija	Pavadinimas	X	Y	Atstumas nuo kelio ašies
A1	AM	Vilnius-Kaunas-Klaipėda	6116038.43	477904.95	9.38 m

Uždaryti

Pridėti naują koordinatę

Uždarius langą matysite suvestas koordinates sąrašę.

**Kelio sklypo duomenys**

Valstybinės reikšmės kelio kadastrinis Nr.  Kelio Nr.

Kelio Nr. \*  Savivaldybė

**Koordinatinių žiniaraštis, LKS-94** + Naujos

Taško Nr.	X	Y	
1	6148808.94	416363.85	
2	6148721.00	416554.35	

Grįžti Toliau





Norėdami redaguoti prie įrašo paspauskite redagavimo ikoną.

**Kelio sklypo duomenys**

Valstybinės reikšmės kelio kadastrinis Nr.  Kelio Nr.

Kelio Nr. \*  Savivaldybė

**Koordinatinių žiniaraštis, LKS-94** + Naujos


Taško Nr.	X	Y	
1	6148808.94	416363.85	<span>Redaguoti</span>  
2	6148721.00	416554.35	 

Grįžti Toliau

Atsidariusiame lange pakoregavus informaciją, paspauskite mygtuką „Išsaugoti“.

**Koordinatės, besiribojančios su valstybinės reikšmės keliais** ×

Taško Nr. \*  LKS X \*  LKS Y \*



Kelio Nr.	Kategorija	Pavadinimas	X	Y	Atstumas nuo kelio ašies
A1	AM	Vilnius-Kaunas-Klaipėda	6116046.56	477896.91	98.44 m

Uždaryti Išsaugoti





Norėdami ištrinti tašką, paspauskite prie įrašo ištrynimo ikoną.

Kelio skypto duomenys

Valstybinės reikšmės kelio kadastrinis Nr.  Kelio Nr.

Kelio Nr. \*  Savivaldybė

Koordinačių žiniaraštis, LKS-94 + Naujos

Taško Nr.	X	Y	
1	6148808.94	416363.85	<span>Pašalinti</span>  
2	6148721.00	416554.35	 

Grįžti Toliau

Bus rodomas patvirtinimo klausimas, norėdami pašalinti tašką paspauskite mygtuką „Taip“.

 Patvirtinimas

Ar tikrai norite pašalinti šį įrašą?

Taškas bus pašalintas iš koordinatų žiniaraščio.

Užpildžius privalomus laukus ir pridėjus koordinates į koordinatų žiniaraštį paspauskite mygtuką „Toliau“, pereisite prie sekančio žingsnio.

Ketvirtame žingsnyje „Failai“ pridėkite failus reikalingus kadastrinių matavimų derinimo prašymui. Pridėti failą galite paspaudę mygtuką „Pridėti“.

## Kadastrinių matavimų derinimo prašymas Nr.294

1 Asmens duomenys 2 Kontaktiniai duomenys 3 Žemės sklypo Nr. 4 Failai 5 Patvirtinimas

Žemės sklypo planas (.dwg) \* Pridėti

Žemės sklypo planas (.pdf) \* Pridėti

Paženklinimo aktas ir plano fragmentas (.pdf) Pridėti

Kiti failai Pridėti

Grįžti Toliau

Įkėlus failus, paspauskite mygtuką „Toliau“, pereisite prie sekančio žingsnio.

Penktame žingsnyje matysite visą supildytą informaciją. Patikrinus, kad įvesta informacija yra teisinga, paspauskite mygtuką „Pateikti prašymą“.

**Patvirtinkite užpildytus duomenis**

**Asmens duomenys**


Vardas, Pavardė Testas Testaitis	Matininko kvalifikacijos pažymėjimo Nr. 2M-M-9999	Matininko adresas adresas
El. paštas pastas@pastas.lt	Tel. Nr. +370 600 00000	

**Žemės sklypo Nr.**

Kadastrinis Nr. 1111/1111:1111	Žemės sklypo adresas Vilniaus m. sav.
Kelio Nr. 1001 (Naujoji Akmenė-Vegeriai-Vytiniai*)	Kelio sklypo adresas Vilniaus m. sav.

**Koordinačių žiniaraštis**

Taško Nr.	X	Y
1	6148808.94	416363.85
2	6148721.00	416554.35



**Failai**

Žemės sklypo planas  
dwg-failas.dwg

Žemės sklypo planas  
sklypo-planas.pdf

Grįžti **Pateikti prašymą**

Bus rodomas patvirtinimo klausimas, norėdami pateikti prašymą paspauskite mygtuką „Taip“.

## Patvirtinimas

Ar tikrai norite pateikti prašymą?



Kadastrinių matavimų derinimo prašymas bus rodomas bendrame derinimo prašymu sąrašė.

Pasirinkite paslaugą > Gretutinių sklypų kadastrinių matavimų derinimas

Kvietimai Derinimas

### Kadastrinių matavimų derinimas

Paieška

Prašymo Nr.	Kadastrinis/Projektinis Nr.	Prašymo sukūrimo data	Prašymo pateikimo data	Būsena	Veiksmai
294	1111/1111:1112	2022-12-29 11:52	2022-12-29 12:13	Pateiktas	<input type="button" value="👁"/> <input type="button" value="🗑"/>
293	1111/1111:1111	2022-12-22 10:00	2022-12-22 10:06	Suderintas	<input type="button" value="👁"/> <input type="button" value="👤"/>
283	5555/4554:5456	2022-12-06 09:56	2022-12-06 09:58	Suderintas	<input type="button" value="👁"/> <input type="button" value="👤"/>
282	5555/4554:5456	2022-12-05 16:40	2022-12-05 17:27	Suderintas	<input type="button" value="👁"/> <input type="button" value="👤"/>
281	5555/4554:5456	2022-12-05 16:10	2022-12-05 16:14	Patelktas pakartotiniam derinimui	<input type="button" value="👁"/>
291		2022-12-21 13:13		Pildomas	<input type="button" value="✎"/> <input type="button" value="🗑"/>
290	45645	2022-12-14 09:33		Pildomas	<input type="button" value="✎"/> <input type="button" value="🗑"/>
289	2222/2222:2222	2022-12-08 15:44		Pildomas	<input type="button" value="✎"/> <input type="button" value="🗑"/>
288	2222/2222:2222	2022-12-08 11:00		Pildomas	<input type="button" value="✎"/> <input type="button" value="🗑"/>
287	2222/2222:2222	2022-12-08 10:26		Pildomas	<input type="button" value="✎"/> <input type="button" value="🗑"/>

Rodomi įrašai: 1-10 iš 13 1 2 > Rodyti

Pateikus prašymą, nurodytu el. paštu bus atsiųstas laiškas informuojantis, kad prašymas yra pateiktas.

Laba diena,

Atsakydami į Jūsų **2022-12-29 12:30:50** kadastrinių matavimų derinimo prašymą **Nr.295** informuojame, kad Jūsų prašymas yra **Pateiktas**. Norėdami peržvelgti spauskite šią nuorodą: [nuoroda](#)

*Prašome neatsakinėti į šį pranešimą, nes jis yra automatiškai sugeneruotas informavimo tikslais.*



VĮ Lietuvos automobilių kelių direkcija  
Įmonės kodas: 188710638  
PVM mokėtojo kodas: LT100009270611  
J. Basanavičiaus g. 36, LT-03109 Vilnius

Apie kiekvieną būsenos pasikeitimą busite informuojamas el. laišku nurodytu adresu. Taip pat būsenų pasikeitimus galėsite stebėti ir elektroninių paslaugų portale.

Laba diena,

Atsakydami į Jūsų 2022-12-29 12:32:50 kadastrinių matavimų derinimo prašymą Nr.295 informuojame, kad Jūsų prašymas yra **Nagrinėjamas**. Norėdami peržiūrėti spauskite šią nuorodą: [nuoroda](#)

*Prašome neatsakinėti į šį pranešimą, nes jis yra automatiškai sugeneruotas informavimo tikslais.*



VĮ Lietuvos automobilių kelių direkcija  
Įmonės kodas: 188710638  
PVM mokėtojo kodas: LT100009270611  
J. Basanavičiaus g. 36, LT-03109 Vilnius

Pasirinkite paslaugą > Gretutinių sklypų kadastrinių matavimų derinimas

Kvietimai

Derinimas

## Kadastrinių matavimų derinimas

Paieška

Y

+ Naujas

:

Prašymo Nr.	Kadastrinis/Projektinis Nr.	Prašymo sukūrimo data	Prašymo pateikimo data	Būsena	Veiksmai
295	1111/1111:1111	2022-12-29 12:30	2022-12-29 12:30	<span>●</span> Nagrinėjamas	
294	1111/1111:1112	2022-12-29 11:52	2022-12-29 12:13	<span>●</span> Grąžintas tikslinimui	

Pateikta prašymą galima peržiūrėti, tai galite padaryti prie veiksmų paspaudę mygtuką „Peržiūrėti“.

Pasirinkite paslaugą > Gretutinių sklypų kadastrinių matavimų derinimas

Kvietimai

Derinimas

## Kadastrinių matavimų derinimas

Paieška

Y

+ Naujas

:

Prašymo Nr.	Kadastrinis/Projektinis Nr.	Prašymo sukūrimo data	Prašymo pateikimo data	Būsena	Veiksmai
294	1111/1111:1112	2022-12-29 11:52	2022-12-29 12:13	<span>●</span> Pateiktas	
293	1111/1111:1111	2022-12-22 10:00	2022-12-22 10:06	<span>●</span> Suderintas	
283	5555/4554:5456	2022-12-06 09:56	2022-12-06 09:58	<span>●</span> Suderintas	
282	5555/4554:5456	2022-12-05 16:40	2022-12-05 17:27	<span>●</span> Suderintas	
281	5555/4554:5456	2022-12-05 16:10	2022-12-05 16:14	<span>●</span> Pateiktas pakartotiniam derinimui	
291		2022-12-21 13:13		<span>●</span> Pildomas	
290	45645	2022-12-14 09:33		<span>●</span> Pildomas	
289	2222/2222:2222	2022-12-08 15:44		<span>●</span> Pildomas	
288	2222/2222:2222	2022-12-08 11:00		<span>●</span> Pildomas	
287	2222/2222:2222	2022-12-08 10:26		<span>●</span> Pildomas	

Rodomi įrašai: 1-10 iš 13

1

2

>

Rodyti

10

Kol prašymas nėra pradėtas nagrinėti ir jo būseną yra „Pateiktas“ arba „Pildomas“, prašymą galite atšaukti. Tai galite padaryti prie veiksmų paspaudę „Atšaukti“ mygtuką.

Pasirinkite paslaugą > Gretutinių sklypų kadastrinių matavimų derinimas

Kvietimai Derinimas

### Kadastrinių matavimų derinimas

Paieška [ ] [ ] [ Naujas ] [ ]

Prašymo Nr.	Kadastrinis/Projektinis Nr.	Prašymo sukūrimo data	Prašymo pateikimo data	Būsena	Veiksmai
294	1111/1111:1112	2022-12-29 11:52	2022-12-29 12:13	Pateiktas	Atšaukti [ ] [ ]
293	1111/1111:1111	2022-12-22 10:00	2022-12-22 10:06	Suderintas	[ ] [ ]
283	5555/4554:5456	2022-12-06 09:56	2022-12-06 09:58	Suderintas	[ ] [ ]
282	5555/4554:5456	2022-12-05 16:40	2022-12-05 17:27	Suderintas	[ ] [ ]
281	5555/4554:5456	2022-12-05 16:10	2022-12-05 16:14	Pateiktas pakartotiniam derinimui	[ ]
291		2022-12-21 13:13		Pildomas	[ ] [ ]

Jei kadastrinių matavimo derinimo prašymas nebuvo pateiktas, sąraše bus įrašas su būsena „Pildomas“. Paspaudus ant prašymo galite tęsti toliau ir pildyti informaciją.

Pasirinkite paslaugą > Gretutinių sklypų kadastrinių matavimų derinimas

Kvietimai Derinimas

### Kadastrinių matavimų derinimas

Paieška [ ] [ ] [ Naujas ] [ ]

Prašymo Nr.	Kadastrinis/Projektinis Nr.	Prašymo sukūrimo data	Prašymo pateikimo data	Būsena	Veiksmai
294	1111/1111:1112	2022-12-29 11:52	2022-12-29 12:13	Pateiktas	[ ] [ ]
293	1111/1111:1111	2022-12-22 10:00	2022-12-22 10:06	Suderintas	[ ] [ ]
283	5555/4554:5456	2022-12-06 09:56	2022-12-06 09:58	Suderintas	[ ] [ ]
282	5555/4554:5456	2022-12-05 16:40	2022-12-05 17:27	Suderintas	[ ] [ ]
281	5555/4554:5456	2022-12-05 16:10	2022-12-05 16:14	Pateiktas pakartotiniam derinimui	[ ]
291		2022-12-21 13:13		Pildomas	[ ] [ ]
290	45645	2022-12-14 09:33		Pildomas	[ ] [ ]
289	2222/2222:2222	2022-12-08 15:44		Pildomas	[ ] [ ]
288	2222/2222:2222	2022-12-08 11:00		Pildomas	[ ] [ ]
287	2222/2222:2222	2022-12-08 10:26		Pildomas	[ ] [ ]

Rodomi įrašai: 1-10 iš 13 1 2 > Rodyti 10




















Paspauskite prie veiksmų mygtuką „Pildyti“, atsidarys derinimo prašymo forma.



Kvietimai Derinimas

Kadastrinių matavimų derinimas

Paieška

Prašymo Nr.	Kadastrinis/Projektinis Nr.	Prašymo sukūrimo data	Prašymo patalpinimo data	Būsena	Veiksmai
294	1111/1111:1112	2022-12-29 11:52	2022-12-29 12:13	Pateiktas	 
293	1111/1111:1111	2022-12-22 10:00	2022-12-22 10:06	Suderintas	 
283	5555/4554:5456	2022-12-06 09:56	2022-12-06 09:58	Suderintas	 
282	5555/4554:5456	2022-12-05 16:40	2022-12-05 17:27	Suderintas	 
281	5555/4554:5456	2022-12-05 16:10	2022-12-05 16:14	Pateiktas pakartotiniam derinimui	
291		2022-12-21 13:13		Pildomas	 
290	45645	2022-12-14 09:33		Pildomas	 
289	2222/2222:2222	2022-12-08 15:44		Pildomas	 
288	2222/2222:2222	2022-12-08 11:00		Pildomas	 
287	2222/2222:2222	2022-12-08 10:26		Pildomas	 

Rodomi įrašai: 1-10 iš 13

1 2 >

Rodyti 10

## 4.2. Gretutinių sklypų matavimų derinimo prašymo tikslinimas


















Kadastrinių matavimo vertintojui grąžinus prašymą patikslinti, elektroninių paslaugų portale bus atnaujinta būsena ir į nurodytą el. paštą gausite laišką, kad prašymas grąžintas tikslinti.

Pasirinkite paslaugą > Gretutinių sklypų kadastrinių matavimų derinimas

Kvietimai Derinimas

Kadastrinių matavimų derinimas

Paieška

Prašymo Nr.	Kadastrinis/Projektinis Nr.	Prašymo sukūrimo data	Prašymo patalpinimo data	Būsena	Veiksmai
295	1111/1111:1111	2022-12-29 12:30	2022-12-29 12:30	Nagrinėjamas	
294	1111/1111:1112	2022-12-29 11:52	2022-12-29 12:13	Grąžintas tikslinimui	
293	1111/1111:1111	2022-12-22 10:00	2022-12-22 10:06	Suderintas	 
283	5555/4554:5456	2022-12-06 09:56	2022-12-06 09:58	Suderintas	 
282	5555/4554:5456	2022-12-05 16:40	2022-12-05 17:27	Suderintas	 
281	5555/4554:5456	2022-12-05 16:10	2022-12-05 16:14	Pateiktas pakartotiniam derinimui	
291		2022-12-21 13:13		Pildomas	 
290	45645	2022-12-14 09:33		Pildomas	 
289	2222/2222:2222	2022-12-08 15:44		Pildomas	 
288	2222/2222:2222	2022-12-08 11:00		Pildomas	 

Rodomi įrašai: 1-10 iš 14

1 2 >

Rodyti 10

Laba diena,

Atsakydami į Jūsų 2022-12-29 12:35:45 kadastrinių matavimų derinimo prašymą Nr.295 informuojame, kad prašymas yra **grąžintas tikslinimui**. Norėdami peržvelgti spauskite šią nuorodą: [nuoroda](#)

*Prašome neatsakinėti į šį pranešimą, nes jis yra automatiškai sugeneruotas informavimo tikslais.*



VĮ Lietuvos automobilių kelių direkcija  
Įmonės kodas: 188710638  
PVM mokėtojo kodas: LT100009270611  
J. Basanavičiaus g. 36, LT-03109 Vilnius

Norėdami patikslinti kadastrinių matavimo derinimo prašymą paspauskite prie veiksmų mygtuką „Peržiūrėti“.

Pasirinkite paslaugą > Gretutinių sklypų kadastrinių matavimų derinimas

		Kvietimai	Derinimas				
				Paieška	Y	+ Naujas	:
Prašymo Nr.	Kadastrinis/Projektinis Nr.	Prašymo sukūrimo data	Prašymo pateikimo data	Būsena	Veiksmai		
295	1111/1111:1111	2022-12-29 12:30	2022-12-29 12:30	Nagrinėjamas	Peržiūrėti		
294	1111/1111:1112	2022-12-29 11:52	2022-12-29 12:13	Grąžintas tikslinimui	Peržiūrėti		

Bus rodomas langas, kuriame bus nurodytos priežastys dėl kurių buvo grąžintas prašymas. Norėdami patikslinti prašymą, paspauskite mygtuką „Tikslinti prašymą“.

Pasirinkite paslaugą > Gretutinių sklypų kadastrinių matavimų derinimas

## Kadastrinių matavimų derinimo prašymas Nr.294

Jūsų prašymas buvo grąžintas tikslinimui  
2022-12-29 12:27

### Grąžinimo priežastys

- Informuojame, kad Jūsų formuojamame/ tikslinamame žemės sklype nėra nustatyta kelio apsaugos zona.
- Sistemoje užpildytos ne visos koordinatės, besiribojančios su keliu, prašome papildyti duomenis.

### Pastabos


Pastabos

[Tikslinti prašymą](#)

Paspaudus mygtuką, atsidarys pildymo forma. Norėdami pamatyti priežastis, paspauskite išskleidimo mygtuką.

Pasirinkite paslaugą > Gretutinių sklypų kadastrinių matavimų derinimas


## Kadastrinių matavimų derinimo prašymas Nr.294

● Gražintas tikslinimui  2022-12-29 12:27

Viršuje matysite priežastys, dėl kurių prašymas buvo gražintas.

Pasirinkite paslaugą > Gretutinių sklypų kadastrinių matavimų derinimas

## Kadastrinių matavimų derinimo prašymas Nr.294

● Gražintas tikslinimui  2022-12-29 12:27

**Gražinimo priežastys**

- Informuojame, kad Jūsų formuojamame/ tikslinamame žemės sklype nėra nustatyta kelio apsaugos zona.
- Sistemoje užpildytos ne visos koordinatės, besiribojančios su keliu, prašome papildyti duomenis.

**Pastabos**

Pastabos

1 2 3 4 5

Asmens duomenys Kontaktiniai duomenys Žemės sklypo Nr. Failai Patvirtinimas

Vardas  
Testas

Pavardė  
Testaitis

Adresas  
admens duomenys adresas

Matininko kvalifikacijos pažymėjimo Nr.  
2M-M-9999

Grįžti Toliau

Paredagavus prašymą, penktame žingsnyje „Patvirtinimas“ paspauskite mygtuką „Pateikti prašymą“.

## Kadastrinių matavimų derinimo prašymas Nr.318

● Grąžintas tikslinimui ▲

2023-01-12 16:45

### Grąžinimo priežastys

- Informuojame, kad Jūsų formuojamame/ tikslinamame žemės sklype nėra nustatyta kelio apsaugos zona.
- Sistemoje užpildytos ne visos koordinatės, besiribojančios su keliu, prašome papildyti duomenis.

1

Asmens duomenys

2

Kontaktiniai duomenys

3

Žemės sklypo Nr.

4

Failai

5

Patvirtinimas

### Patvirtinkite užpildytus duomenis

#### Asmens duomenys

Vardas, Pavardė  
Testas Testaitis

Matininko kvalifikacijos pažymėjimo Nr.  
2M-M-9999

Matininko adresas  
Vilniaus apskritis

El. paštas  
ilgapavarde.vardas@gmail.com

Tel. Nr.  
+370 601 57963

#### Žemės sklypo Nr.

Kadastrinis Nr.  
1111/1111:1111

Žemės sklypo adresas  
rajonas seniūnija gatvė 10

#### Koordinatinių žiniaraštis

Taško Nr.	X	Y	Atstumas nuo kelio ašies
1	6121268.99	471146.20	71.09 m.
3	6121191.19	471406.82	9.91 m.



#### Failai

Žemės sklypo planas  
dwg-failas.dwg

Žemės sklypo planas  
naujasvardsapavarde.pdf

Grįžti

Patvirtinti prašymą

## Prašymo būseną pasikeis į „Pateiktas pakartotiniam derinimui“.

Pasirinkite paslaugą > Gretutinių sklypų kadastrinių matavimų derinimas

Kvietimai Derinimas

### Kadastrinių matavimų derinimas

Paieška Naujas

Prašymo Nr.	Kadastrinis/Projektinis Nr.	Prašymo sukūrimo data	Prašymo pateikimo data	Būsena	Veiksmai
295	1111/1111:1111	2022-12-29 12:30	2022-12-29 12:30	Grąžintas tikslinimui	
294	1111/1111:1112	2022-12-29 11:52	2022-12-29 12:13	Pateiktas pakartotiniam derinimui	
293	1111/1111:1111	2022-12-22 10:00	2022-12-22 10:06	Suderintas	

### 4.3. Gretutinių sklypų matavimų derinimo prašymo suderinimas

Kadastrinių matavimo vertintojui suderinus gretutinių sklypų matavimų derinimo prašymą nurodytu el. pašto adresu bus atsiustas automatinis laiškas apie būsenos pasikeitimą. Elektroninių paslaugų portale prie prašymo bus būsena „Suderintas“.

Pasirinkite paslaugą > Gretutinių sklypų kadastrinių matavimų derinimas

Kvietimai Derinimas

### Kadastrinių matavimų derinimas

Paieška Naujas

Prašymo Nr.	Kadastrinis/Projektinis Nr.	Prašymo sukūrimo data	Prašymo pateikimo data	Būsena	Veiksmai
295	1111/1111:1111	2022-12-29 12:30	2022-12-29 12:30	Grąžintas tikslinimui	
294	1111/1111:1112	2022-12-29 11:52	2022-12-29 12:13	Nagrinėjamas po tikslinimo	
293	1111/1111:1111	2022-12-22 10:00	2022-12-22 10:06	Suderintas	
283	5555/4554:5456	2022-12-06 09:56	2022-12-06 09:58	Suderintas	
282	5555/4554:5456	2022-12-05 16:40	2022-12-05 17:27	Suderintas	
281	5555/4554:5456	2022-12-05 16:10	2022-12-05 16:14	Pateiktas pakartotiniam derinimui	
291		2022-12-21 13:13		Pildomas	
290	45645	2022-12-14 09:33		Pildomas	
289	2222/2222:2222	2022-12-08 15:44		Pildomas	
288	2222/2222:2222	2022-12-08 11:00		Pildomas	

Rodomi įrašai: 1-10 iš 14 1 2 > Rodyti 10

Paspaudus prie veiksmų „Atsisiųsti“ mygtuką galėsite atsisiųsti kadastrinių matavimų derinimo dokumentą.

Pasirinkite paslaugą > Gretutinių sklypų kadastrinių matavimų derinimas

		Kvietimai	Derinimas						
Kadastrinių matavimų derinimas						Paieška	Y	+ Naujas	:
Prašymo Nr.	Kadastrinis/Projektinis Nr.	Prašymo sukūrimo data	Prašymo pateikimo data	Būsena	Veiksmai				
295	1111/1111:1111	2022-12-29 12:30	2022-12-29 12:30	Grąžintas tikslinimui					
294	1111/1111:1112	2022-12-29 11:52	2022-12-29 12:13	Nagrinėjamas po tikslinimo					
293	1111/1111:1111	2022-12-22 10:00	2022-12-22 10:06	Suderintas					
283	5555/4554:5456	2022-12-06 09:56	2022-12-06 09:58	Suderintas					
282	5555/4554:5456	2022-12-05 16:40	2022-12-05 17:27	Suderintas					
281	5555/4554:5456	2022-12-05 16:10	2022-12-05 16:14	Pateiktas pakartotiniam derinimui					
291		2022-12-21 13:13		Pildomas					
290	45645	2022-12-14 09:33		Pildomas					
289	2222/2222:2222	2022-12-08 15:44		Pildomas					
288	2222/2222:2222	2022-12-08 11:00		Pildomas					

Rodomų įrašų: 1-10 iš 14 1 2 > Rodyti 10

#### 4.4. Gretutinių sklypų matavimų derinimo prašymo atšaukimas

Kadastrinių matavimo vertintojui atmetus gretutinių sklypų matavimų derinimo prašymą nurodytu el. pašto adresu bus atsiustas automatinis laiškas apie būsenos pasikeitimą. Elektroninių paslaugų portale prie prašymo bus būsena „Atmesta“.

Pasirinkite paslaugą > Gretutinių sklypų kadastrinių matavimų derinimas

		Kvietimai	Derinimas						
Kadastrinių matavimų derinimas						Paieška	Y	+ Naujas	:
Prašymo Nr.	Kadastrinis/Projektinis Nr.	Prašymo sukūrimo data	Prašymo pateikimo data	Būsena	Veiksmai				
295	1111/1111:1111	2022-12-29 12:30	2022-12-29 12:30	Grąžintas tikslinimui					
294	1111/1111:1112	2022-12-29 11:52	2022-12-29 12:13	Atmestas					
293	1111/1111:1111	2022-12-22 10:00	2022-12-22 10:06	Suderintas					

Atmetimo priežastis galite peržiūrėti prie veiksmų paspaudę mygtuką „Peržiūrėti“.

		Kvietimai	Derinimas						
Kadastrinių matavimų derinimas						Paieška	Y	+ Naujas	:
Prašymo Nr.	Kadastrinis/Projektinis Nr.	Prašymo sukūrimo data	Prašymo pateikimo data	Būsena	Veiksmai				
295	1111/1111:1111	2022-12-29 12:30	2022-12-29 12:30	Grąžintas tikslinimui					
294	1111/1111:1112	2022-12-29 11:52	2022-12-29 12:13	Atmestas					

Bus rodomas langas, kuriame bus nurodytos priežastys dėl kurių buvo atmestas prašymas. Norėdami peržiūrėti užpildytą prašymą, paspauskite mygtuką „Peržiūrėti“.

## Kadastrinių matavimų derinimo prašymas Nr.294



**Jūsų prašymas buvo atmestas**  
2022-12-29 12:51

---

**Atmetimo priežastys**

- Informuojame, kad Jūsų suformuotos ribos nederiname, kadangi nesutapatinate su VĮ Registrų centre įregistruota valstybinės reikšmės kelio žemės sklypo riba.
- Informuojame, kad Jūsų suformuotos ribos kerta VĮ Registrų centre įregistruotą valstybinės reikšmės kelio žemės sklypo ribą, todėl Jūsų suformuotos ribos nederiname. Informuojame, kad Nekilnojamojo turto registre centrinio duomenų banko išrašai ar kiti dokumentai, parengti remiantis šio duomenų banko duomenimis, yra vienintelė oficiali informacija, įrodanti nekilnojamojo daikto, daiktinių teisių į jį, šių teisių suvaržymų bei juridinių faktų įregistravimo NTR faktą (Nekilnojamojo turto registro įst. 37 str. 2 d.). Nekilnojamojo turto kadastrę įrašyti duomenys nuo jų įrašymo laikomi teisingais ir išsamiais, kol jie nepakeisti arba nenuginčyti įstatymų nustatyta tvarka (Nekilnojamojo turto kadastro įstatymo 3 str. 4 d.).

[Peržiūrėti](#) [↓](#)

Taip pat galite atsisiųsti kadastrinių matavimų derinimo atmetimo dokumentą. Paspaudę mygtuką „Atsisiųsti“.

## Kadastrinių matavimų derinimo prašymas Nr.294



**Jūsų prašymas buvo atmestas**  
2022-12-29 12:51

---

**Atmetimo priežastys**

- Informuojame, kad Jūsų suformuotos ribos nederiname, kadangi nesutapatinate su VĮ Registrų centre įregistruota valstybinės reikšmės kelio žemės sklypo riba.
- Informuojame, kad Jūsų suformuotos ribos kerta VĮ Registrų centre įregistruotą valstybinės reikšmės kelio žemės sklypo ribą, todėl Jūsų suformuotos ribos nederiname. Informuojame, kad Nekilnojamojo turto registre centrinio duomenų banko išrašai ar kiti dokumentai, parengti remiantis šio duomenų banko duomenimis, yra vienintelė oficiali informacija, įrodanti nekilnojamojo daikto, daiktinių teisių į jį, šių teisių suvaržymų bei juridinių faktų įregistravimo NTR faktą (Nekilnojamojo turto registro įst. 37 str. 2 d.). Nekilnojamojo turto kadastrę įrašyti duomenys nuo jų įrašymo laikomi teisingais ir išsamiais, kol jie nepakeisti arba nenuginčyti įstatymų nustatyta tvarka (Nekilnojamojo turto kadastro įstatymo 3 str. 4 d.).

[Atsisiųsti](#)  
[Peržiūrėti](#) [↓](#)

Dokumentą galite atsisiųsti ir derinimo prašymų sąrašė prie veiksmų paspaudę mygtuką „Atsisiųsti“.

Pasirinkite paslaugą > Gretutinių sklypų kadastrinių matavimų derinimas

Kvietimai Derinimas

### Kadastrinių matavimų derinimas

Paieška Paieška [Y] + Naujas [...]

Prašymo Nr.	Kadastrinis/Projektinis Nr.	Prašymo sukūrimo data	Prašymo pateikimo data	Būsena	Veiksmai
295	1111/1111:1111	2022-12-29 12:30	2022-12-29 12:30	Grąžintas tikslinimui	[Atsisųsti]
294	1111/1111:1112	2022-12-29 11:52	2022-12-29 12:13	Atmestas	[...]

## 4.5. Veiksmai su gretutinių sklypų matavimų derinimo prašymais

Derinimo prašymus galite filtruoti pagal kadastrinį arba projektinį numerį bei būseną. Tai galite padaryti viršuje paspaudus filtravimo mygtuką.

Pasirinkite paslaugą > Gretutinių sklypų kadastrinių matavimų derinimas

Kvietimai Derinimas

### Kadastrinių matavimų derinimas

Paieška Paieška [Y] + Naujas [...]

Filtrai

Prašymo Nr.	Kadastrinis/Projektinis Nr.	Prašymo sukūrimo data	Prašymo pateikimo data	Būsena	Veiksmai
295	1111/1111:1111	2022-12-29 12:30	2022-12-29 12:30	Grąžintas tikslinimui	[...]
294	1111/1111:1112	2022-12-29 11:52	2022-12-29 12:13	Atmestas	[...]

Įveskite arba pasirinkite norimas reikšmes ir paspauskite mygtuką „Filtruoti“.

Kvietimai Derinimas

### Kadastrinių matavimų derinimas

Paieška Paieška [Y] + Naujas [...]

Papildomi filtrai Atvirkštinis filtravimas

Kadastrinis/Projektinis Nr. Būsena

Suderintas

Filtruoti Valyti filtrus

Saraše bus rodomi prašymai atitinkantys įvestas reikšmes.



Kvietimai Derinimas

## Kadastrinių matavimų derinimas

Paieška

Papildomi filtrai Atvirkštinis filtravimas

Kadastrinis/Projektinis Nr.

Būsena

Prašymo Nr.	Kadastrinis/Projektinis Nr.	Prašymo sukūrimo data	Prašymo pateikimo data	Būsena	Veiksmai
293	1111/1111:1111	2022-12-22 10:00	2022-12-22 10:06	<span style="color: green;">●</span> Suderintas	<input type="button" value="👁"/> <input type="button" value="📄"/>
283	5555/4554:5456	2022-12-06 09:56	2022-12-06 09:58	<span style="color: green;">●</span> Suderintas	<input type="button" value="👁"/> <input type="button" value="📄"/>
282	5555/4554:5456	2022-12-05 16:40	2022-12-05 17:27	<span style="color: green;">●</span> Suderintas	<input type="button" value="👁"/> <input type="button" value="📄"/>

Rodomi įrašai: 1-3 iš 3

Norėdami išvalyti filtras ir matyti visus derinimo prašymus, paspauskite mygtuką „Valyti filtras“.

Pasirinkite paslaugą > Gretutinių sklypų kadastrinių matavimų derinimas

Kvietimai Derinimas

## Kadastrinių matavimų derinimas

Paieška

Papildomi filtrai Atvirkštinis filtravimas

Kadastrinis/Projektinis Nr.

Būsena

Kadastrinių matavimų derinimo prašymus galite surasti ir pasinaudoję paieškos funkcija. Į paieškos lauką įveskite norimą reikšmę ir paspauskite klaviatūroje „Enter“. Ekrane bus rodomi kvietimai atitinkantys įvestą reikšmę.

Pasirinkite paslaugą > Gretutinių sklypų kadastrinių matavimų derinimas

Kvietimai Derinimas

## Kadastrinių matavimų derinimas

Paieška

Prašymo Nr.	Kadastrinis/Projektinis Nr.	Prašymo sukūrimo data	Prašymo pateikimo data	Būsena	Veiksmai
294	1111/1111:1112	2022-12-29 11:52	2022-12-29 12:13	<span style="color: red;">●</span> Atmestas	<input type="button" value="👁"/> <input type="button" value="📄"/>

Rodomi įrašai: 1-1 iš 1